ÚZEMNÍ PLÁN
VÍTKOVA

II.B.d) 2 VÝKRES VODNÍHO HOSPODÁŘSTVÍ

1 : 5 000

INTEGROVANÝ OPERAČNÍ PROGRAM

EVROPSKÁ UNIE
EVROPSKÝ FOND PRO REGIONÁLNÍ ROZVOJ
ŠANCE PRO VAŠI BUDOUCNOST

PROJEKT BYL SPOLUFINANCOVÁN Z PROSTŘEDKŮ EVROPSKÉ UNIE, EVROPSKÉHO FONDU PRO REGIONÁLNÍ ROZVOJ

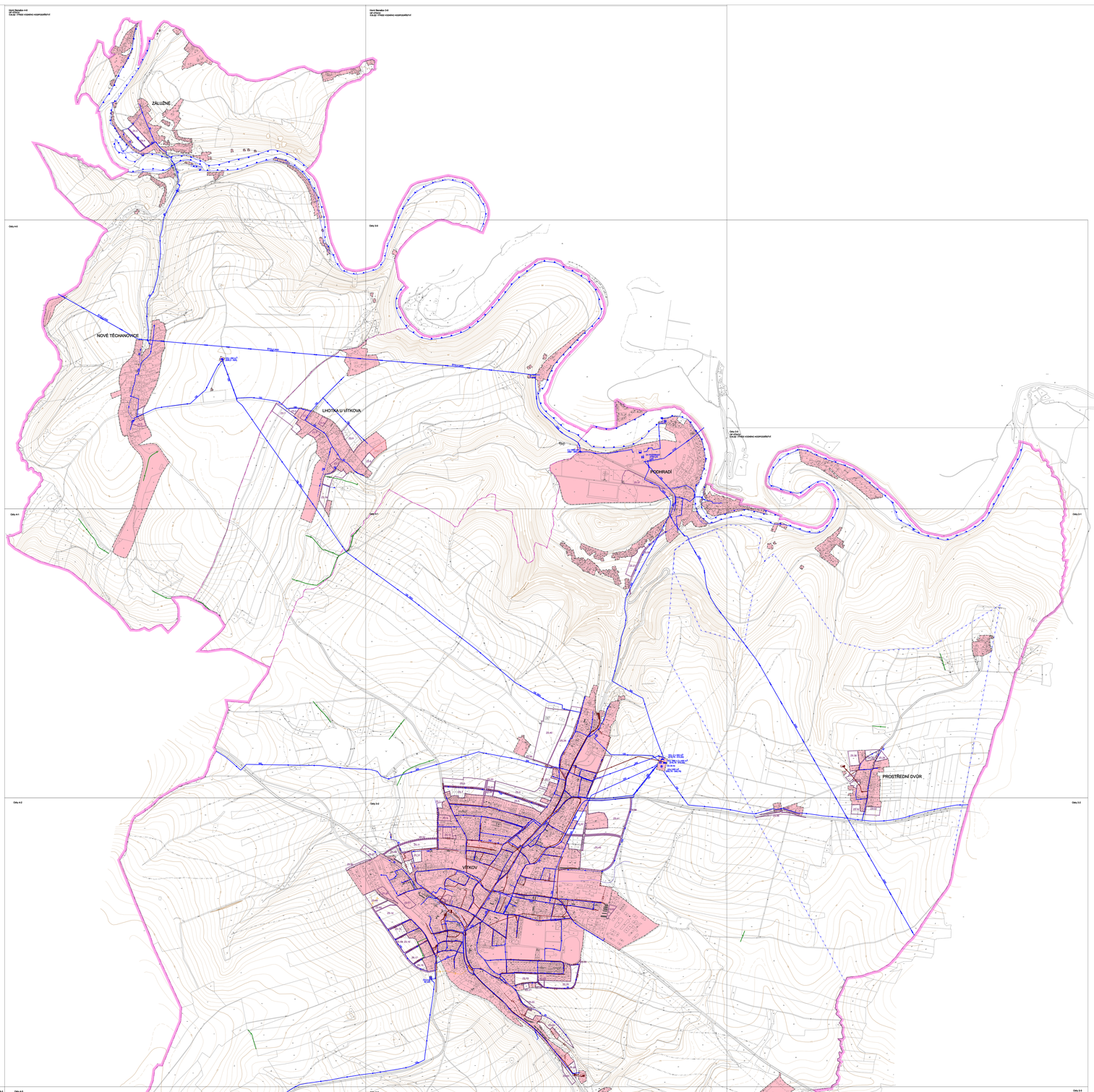

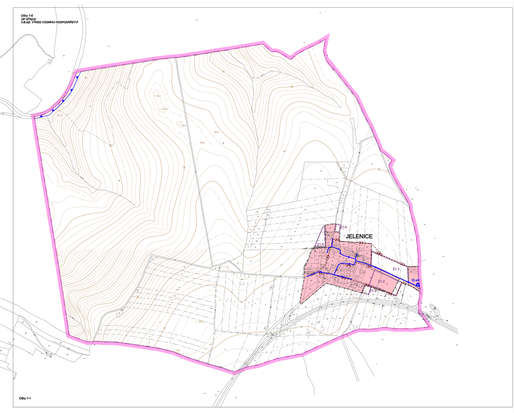

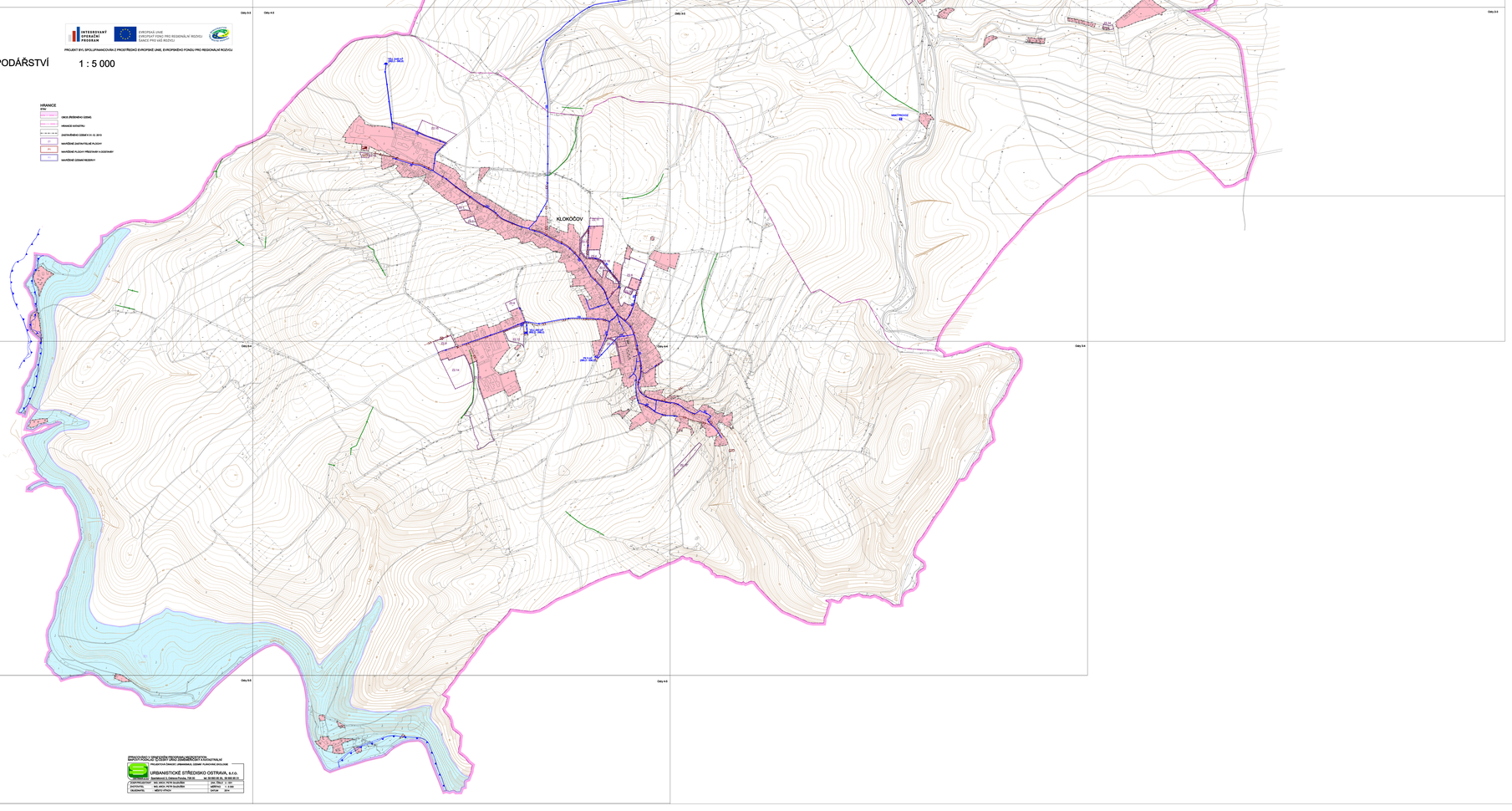

VODNÍ HOSPODÁŘSTVÍ

STAV	NÁVRH	
		PŘÍVAGBĚ PITNÉ VODY / VODÁRENSKÉ ŘTOLY
		GRAVITAČNÍ VÝTLAČNÉ ŘADY PITNÉ VODY
		VODOJEMY ZEMNÍ, VĚŽOVÉ
		PŘEMĚŇOVACÍ KONCOVKY
		ČERPACÍ STANICE / AUTOMATICKÉ TLAKOVÉ STANICE VODÁRENSKÉ
		OPRAVNÝ VODY
		REDUKČNÍ VENTILY
		HRANICE TLAKOVÝCH PÁSEM
		ČISTÍRNY ODPADNÍCH VOD
		ČERPACÍ STANICE KANALIZAČNÍ
		DOLOČOVACÍ NOMORY
		STOKY JEDNOTNÉ KANALIZACE
		GRAVITAČNÍ STOKY SPLAŠKOVÉ KANALIZACE
		VÝTLAČNÉ STOKY SPLAŠKOVÉ KANALIZACE
		STOKY DEŠŤOVÉ KANALIZACE
		MELIORAČNÍ STANBY
		OCHRANNÁ PÁSMA VODÁRENSKÝCH ŘTOLÍ, II. STUPNĚ VNITŘNÁ A VNĚJŠÍ
		STAVEBNÍNE ZÁPLAVOVÉ ÚZEMÍ
		AKTIVNÍ ZÓNA STANOVENÉHO ZÁPLAVOVÉHO ÚZEMÍ
		HRANICE ZLOŽEŠŤ STOUŽENÉ POD VODNÍMI DÍLY VRLOŽEŠŤ A ZLOŽEŠŤ OMPTA
		PÁSMA HYGIENICKÉ OCHRANY ČISTÍREN ODPADNÍCH VOD
		PLOCHY VODNÍ A VODOHOSPODÁŘSKÉ - ÚZEMNÍ REZERVA
		MALÁ VODNÍ ELEKTRÁRNA

HRANICE

STAV	
	OBCE (ZÁKLADNÍ ÚZEMÍ)
	HRANICE KATASTRU
	ZASTAVĚNÉ ÚZEMÍ K 31. 12. 2010
	NAVRŽENÉ ZASTAVITELNÉ PLOCHY
	NAVRŽENÉ PLOCHY PŘESTAVBY A ZOSTAVBY
	NAVRŽENÉ ÚZEMNÍ REZERVY

ZPRACOVALO A OBJEDNALO TECHNICKÉ MĚSTO VÍTKOVA
ZHOTOVITEL: ÚZEMNÍ STUDIE, ÚZEMNÍ PLÁNY A ÚZEMNÍ ANALÝZY

ZHOTOVITEL:	URBANISTICKÉ STŘEDISKO OSTRAVA, s.r.o.		
	Nádražní 2, Ostrava-Poruba, 726 06	tel. 00 420 59 23 35 , 00 420 59 23 11	
ZODPOVĚDNÝ ARCHITEKT:	Ing. arch. Petr Kubíček	ČKAIT-0500	
ZODPOVĚDNÝ:	Ing. arch. Petr Kubíček	ČKAIT-0500	1 : 5 000
OBJEDNATEL:	MĚSTO VÍTKOV	DATUM	2014